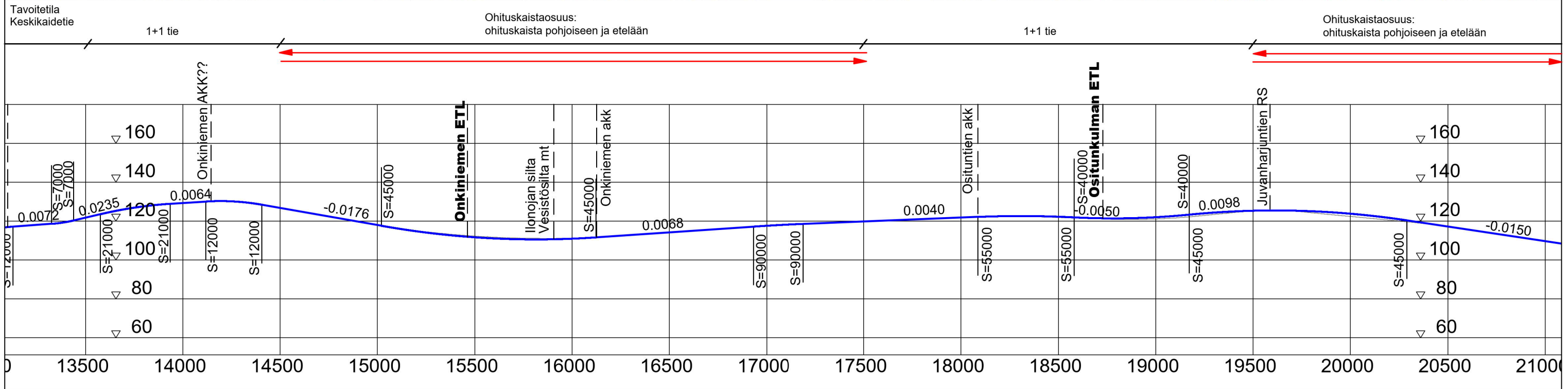
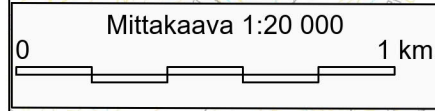












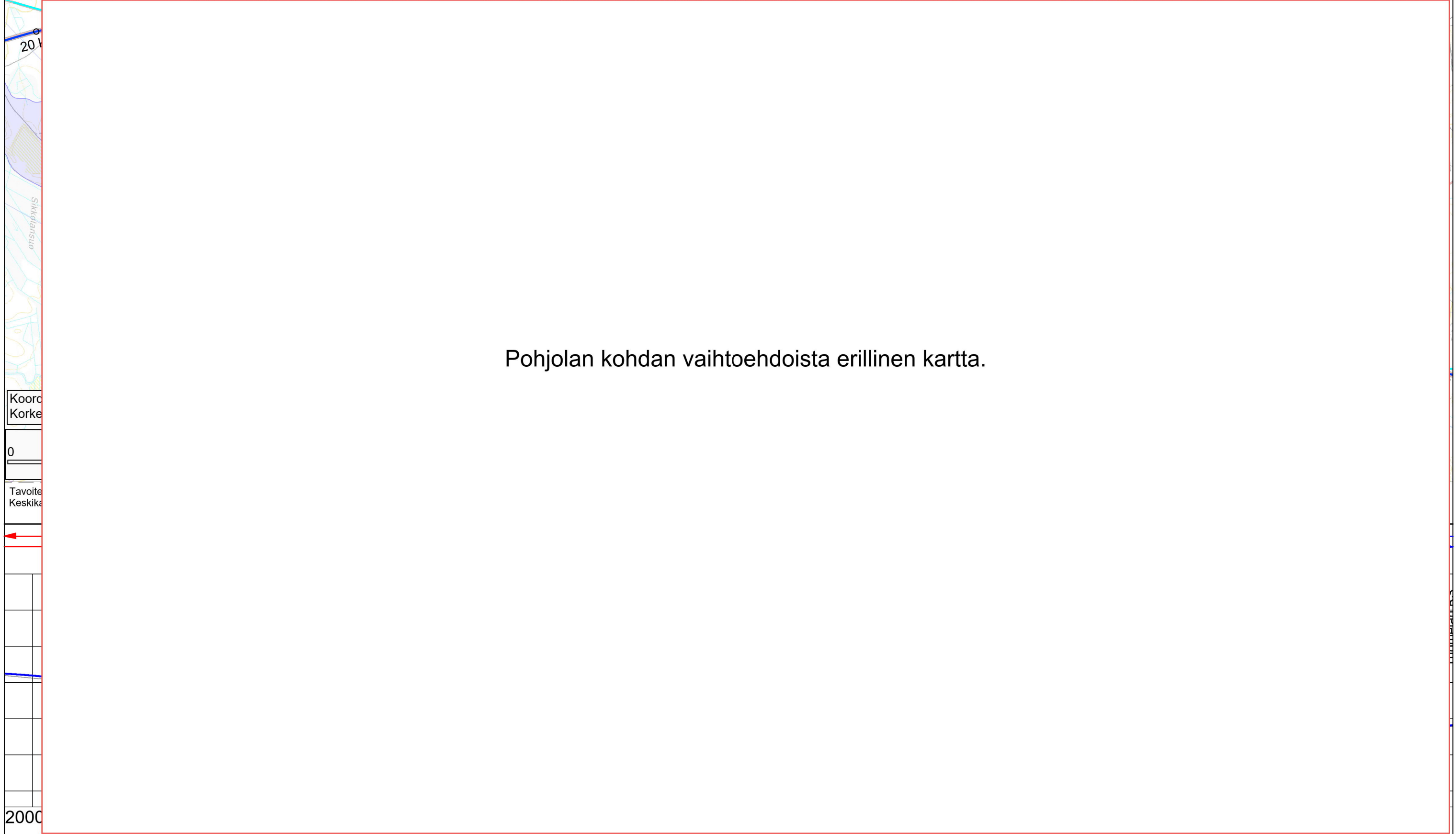
Koordinaattijärjestelmä GK26  
Korkeusjärjestelmä N2000





-  Valtatie 4
-  Nykyinen keskikaidetie
-  Rinnakkaistie (maantie / katu)
-  Yksityistie
-  Uusi ohituskaistaosuus ja suunta
-  Nykyinen ohituskaistaosuus ja suunta

-  Nykyinen meluste
-  Suunniteltu meluste
-  Mahdollinen meluntorjuntatarve
-  Museoviraston muinaisjäännos



Pohjolan kohdan vaihtoehtoista erillinen kartta.

Koord  
Korke

0

Tavoite  
Keskike







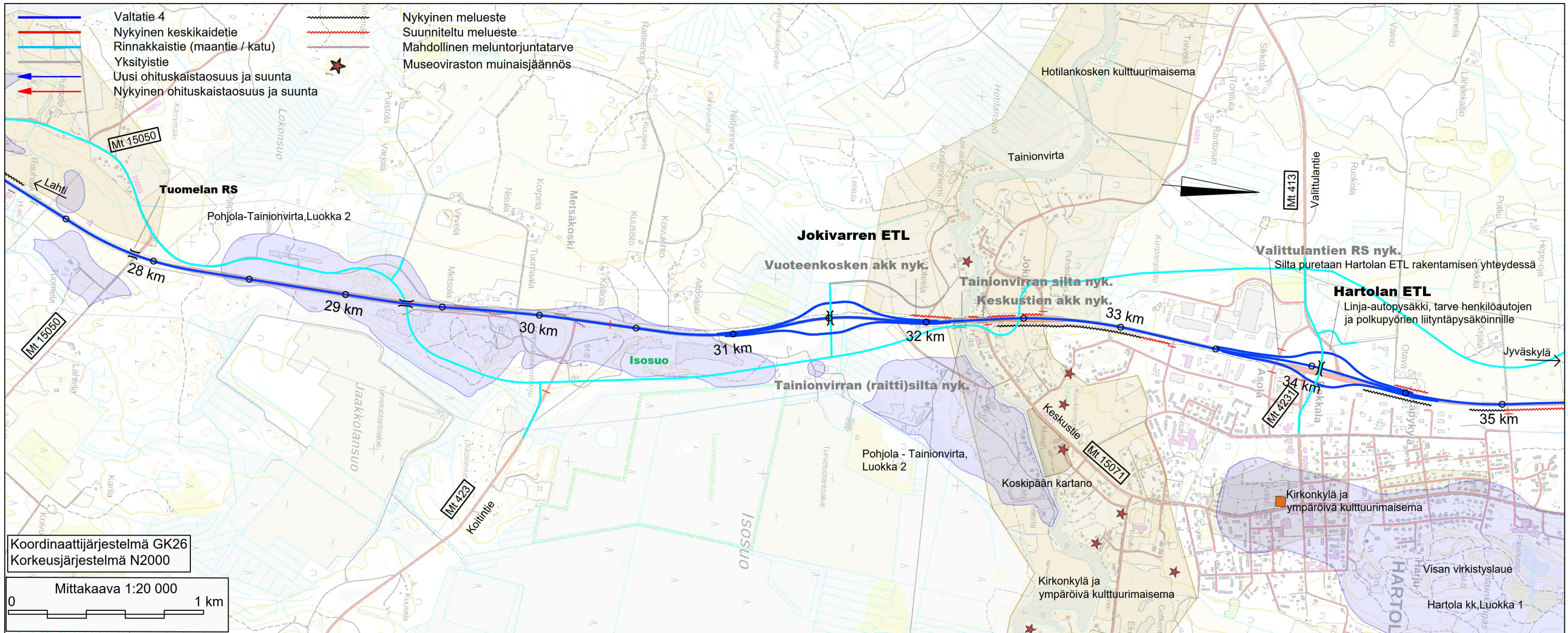








2000



Tavoitetila  
 Keskikaidetie

Ohituskaistaosuus:  
 ohituskaista pohjoiseen ja etelään

1+1 tie

Ohituskaistaosuus:  
 ohituskaista pohjoiseen ja etelään

